

UAB "Geopagrindas"

**NEKILNOJAMOJO DAIKTO  
KADASTRINIŲ MATAVIMŲ BYLA**

Tomas: 1

Nekilnojamojo turto objektas: **Inžinerinis statinys**

Registro Nr.: **90/110572 (Statiniai)**

Adresas: **Anykščių r. sav. Anykščių m. Draugystės g.**

Lapų skaičius: **25**



**SUDERINTA**

Valstybės įmonė Registrų centras

*Elektroniniu parašu pasirašė:* Jurga Vasiljevienė

*Pareigos:* Vyresnioji kadastro specialistė

*Laiko žyma:* 2019-10-08 14:26:36

Tomo Nr. 1

Registro 90/110572

## BYLOS TOMO VIDAUS APYRAŠAS

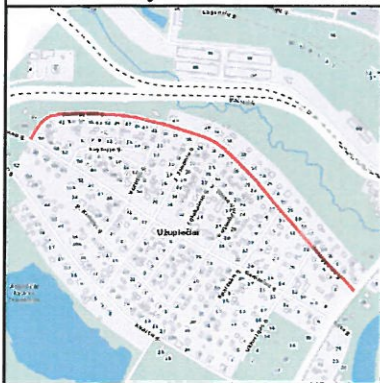
Eil. Nr.	Dokumento pavadinimas	Dokumento		Lapų skaič.	Bylos lapų numeriai	Pastabos
		Nr.	Data			
1	Statinio planas "STATINIŲ IŠDĖSTYMO PLANAS"		2019-10-09	3	1-3	
2	KOORDINACIŲ ŽINIARAŠTIS KZ		2019-10-09	2	4-5	
3	KELIO / GATVĖS IR JO SUDĖTINIŲ DALIŲ KADASTRO DUOMENYS 1K FORMA		2019-10-09	4	6-9	
4	KELIO / GATVĖS IR JO SUDĖTINIŲ DALIŲ VERČIŲ NUSTATYMAS 2K FORMA		2019-10-09	5	10-14	
5	KELIO / GATVĖS VAŽIUOJAMOSIOS DALIES IR ŽEMĖS SANKASOS KADASTRO DUOMENYS 3K FORMA		2019-10-09	1	15	
6	KELIO / GATVĖS SANKRYŽŲ, TILTŲ, VIADUKŲ, ESTAKADŲ, PRALAIIDŲ, AUTOBUSŲ SUSTOJIMO IR POILSIO AIKŠTELIŲ, ŠVIESOFORŲ, KELIO ORO SĄLYGŲ STEBĖJIMO IR TRANSPORTO APSKAITOS ĮRENGINIŲ KADASTRO DUOMENYS 4K FORMA		2019-10-09	7	16-22	
7	KELIO / GATVĖS ATITVARŲ, TRIUKŠMO SIENUČIŲ, ŽELDYNŲ, PĖSČIŲJŲ IR DVIRAČIŲ TAKŲ, ELEKTROS APŠVIETIMO TINKLO KADASTRO DUOMENYS 5K FORMA		2019-10-09	2	23-24	

Vidaus apyrašo lapų 24

Matininkas Gailintas Raudonius

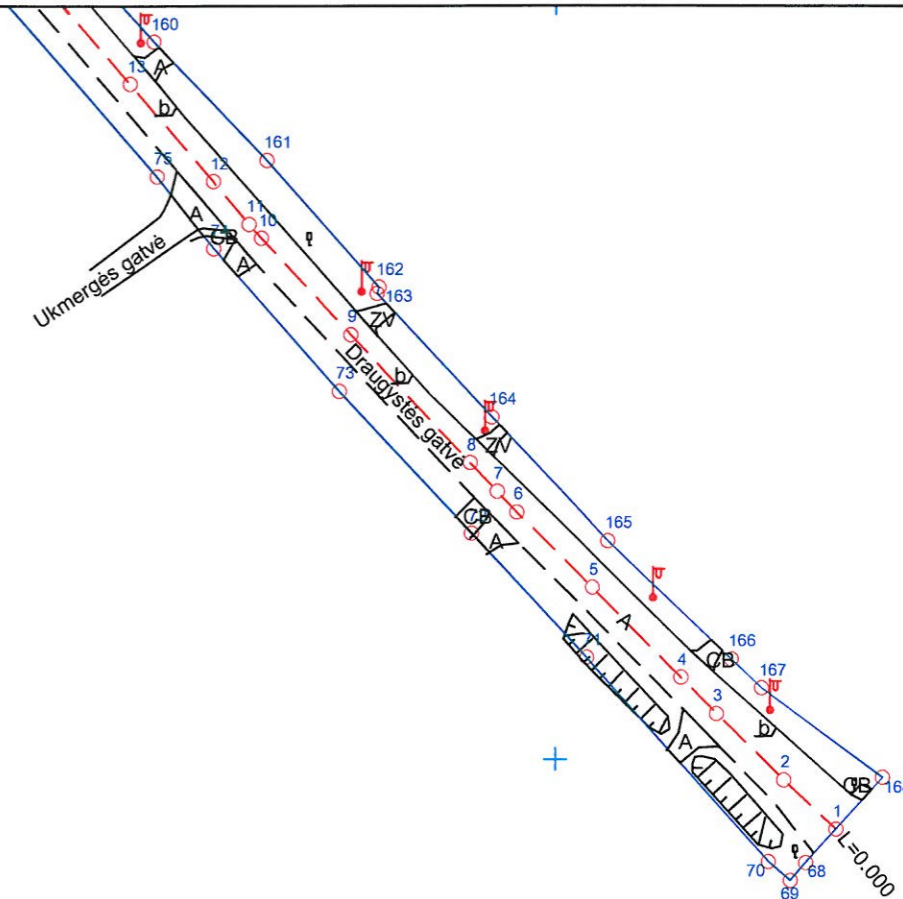


Išdėstymo schema



KELIO PLANAS

M1:1000



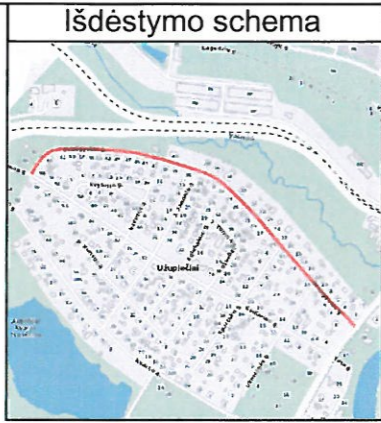
669300  
155500

③ ②  
①

Kadastro duomenims nustatyti naudota medžiaga			
Medžiagos pavadinimas		Medžiagos parengimo data	
Objekto pavadinimas		Draugystės g.	
Objekto buvimo vieta/adresas		Anykščių r. sav. Anykščių m. Draugystės g.	
Kadastro duomenų nustatymo data		2019-09-27	
UAB "Geopagrindas", kodas: 304405426, adresas: Kaunas, Savanorių pr. 235-4			
Matininko kvalifikacijos pažymėjimo Nr.	Pareigos	Vardas ir pavardė	Data
2M-M-2118	Matininkas	GAILINTAS RAUDONIUS	2019-09-27

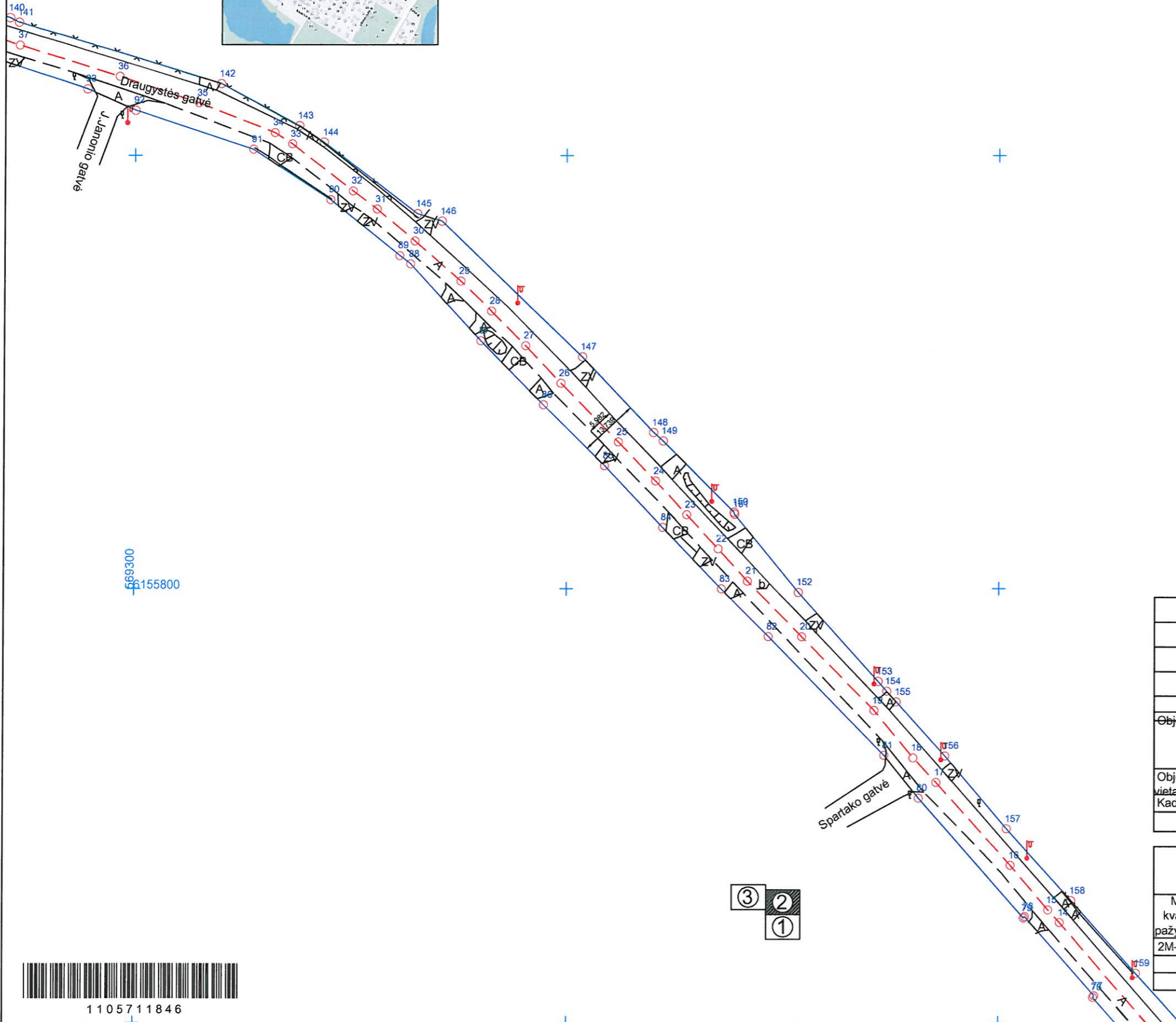


1105711846



# KELIO PLANAS

M1:1000



Kadastro duomenims nustatyti naudota medžiaga	
Medžiagos pavadinimas	Medžiagos parengimo data
Objekto pavadinimas	Draugystės g.
Objekto buvimo vieta/adresas	Anykščių r. sav. Anykščių m. Draugystės g.
Kadastro duomenų nustatymo data	2019-09-27

UAB "Geopagrindas", kodas: 304405426, adresas: Kaunas, Savanorių pr. 235-4			
Matininko kvalifikacijos pažymėjimo Nr.	Pareigos	Vardas ir pavardė	Data
2M-M-2118	Matininkas	GAILINTAS RAUDONIUS	2019-09-27

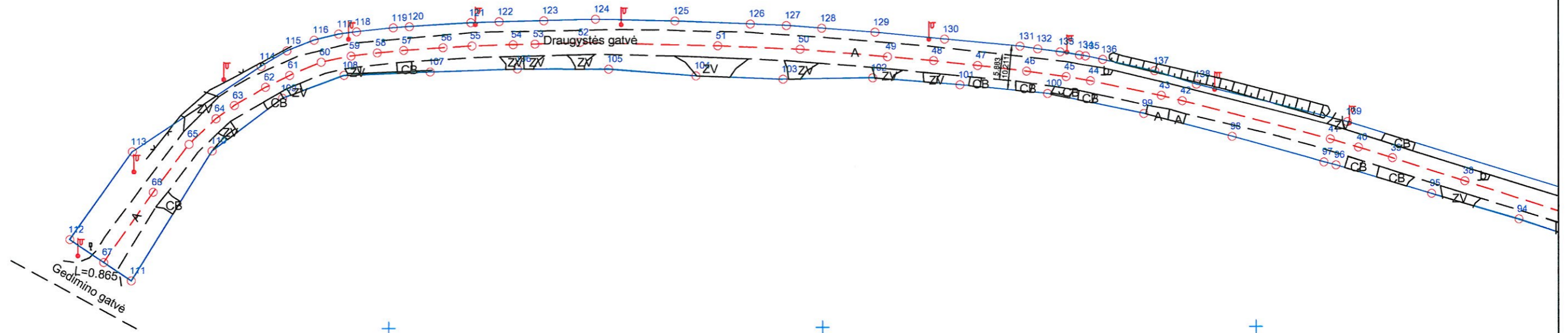


Išdėstymo schema



KELIO PLANAS

M1:1000



668900  
155800

3 2 1



1105711846

Kadastro duomenims nustatyti naudota medžiaga			
Medžiagos pavadinimas		Medžiagos parengimo data	
Objekto pavadinimas		Draugystės g.	
Objekto buvimo vieta/adresas		Anykščių r. sav. Anykščių m. Draugystės g.	
Kadastro duomenų nustatymo data		2019-09-27	
UAB "Geopagrindas", kodas: 304405426, adresas: Kaunas, Savanorių pr. 235-4			
Matininko kvalifikacijos pažymėjimo Nr.	Pareigos	Vardas ir pavardė	Data
2M-M-2118	Matininkas	GAILINTAS RAUDONIUS	2019-09-27

COORDINACIŲ ŽINIARAŠTIS

Pavadinimas Draugystės gatvė  
 Objektų buvimo vieta Anykščių r. sav. Anykščių m. Draugystės g.  
 Unikalus numeris 3498-3018-3014

Kelio ruožas 0.000-0.865

Koordinacinių sistema: LKS-94

Kelio riba			Kelio riba			Kelio riba			Kelio ašis			
Taško Nr.	X	Y	Taško Nr.	X	Y	Taško Nr.	X	Y	Taško Nr.	Atskaitos taško km	X	Y
68	6155586,41	569633,30	103	6155957,28	569090,83	138	6155955,95	569186,19	1	0,000	6155590,84	569637,32
69	6155584,04	569631,27	104	6155958,13	569070,82	139	6155947,22	569221,16	2	0,009	6155597,32	569630,41
70	6155586,54	569628,35	105	6155959,74	569050,57	140	6155931,88	569270,99	3	0,022	6155606,10	569621,46
71	6155613,47	569604,16	106	6155959,82	569029,54	141	6155930,83	569273,05	4	0,029	6155610,88	569616,73
72	6155629,93	569588,89	107	6155959,22	569009,49	142	6155916,67	569319,87	5	0,045	6155622,77	569604,91
73	6155648,76	569571,37	108	6155958,47	568989,51	143	6155906,96	569338,05	6	0,060	6155632,77	569594,81
74	6155667,63	569554,63	109	6155953,22	568975,29	144	6155903,12	569343,77	7	0,063	6155635,48	569592,22
75	6155677,14	569547,08	110	6155941,12	568959,12	145	6155886,66	569365,36	8	0,069	6155639,28	569588,67
76	6155706,00	569521,86	111	6155911,13	568940,54	146	6155884,90	569371,10	9	0,092	6155656,24	569572,87
77	6155706,34	569522,15	112	6155920,65	568926,29	147	6155853,56	569403,61	10	0,109	6155669,00	569560,98
78	6155724,58	569506,11	113	6155940,88	568940,71	148	6155836,08	569420,05	11	0,112	6155670,87	569559,35
79	6155724,24	569505,82	114	6155960,59	568970,34	149	6155834,13	569422,28	12	0,119	6155676,48	569554,60
80	6155751,83	569481,36	115	6155964,17	568976,32	150	6155817,70	569438,69	13	0,136	6155689,36	569543,48
81	6155761,66	569473,41	116	6155966,66	568982,64	151	6155817,22	569438,82	14	0,181	6155723,17	569514,17
82	6155789,03	569446,68	117	6155968,00	568988,26	152	6155799,22	569453,58	15	0,185	6155726,07	569511,49
83	6155799,99	569435,77	118	6155968,52	568992,46	153	6155778,66	569472,03	16	0,198	6155736,38	569502,77
84	6155814,18	569422,13	119	6155969,41	569000,97	154	6155776,43	569474,02	17	0,224	6155755,45	569485,44
85	6155828,43	569408,73	120	6155969,70	569004,68	155	6155773,97	569476,22	18	0,232	6155761,10	569480,11
86	6155842,47	569394,63	121	6155970,54	569018,86	156	6155761,56	569487,47	19	0,246	6155772,01	569471,10
87	6155857,31	569380,11	122	6155970,73	569025,34	157	6155744,76	569501,88	20	0,270	6155788,98	569454,41
88	6155875,07	569363,77	123	6155970,98	569035,60	158	6155728,23	569516,83	21	0,288	6155801,81	569441,80
89	6155877,01	569361,27	124	6155971,28	569047,49	159	6155711,57	569531,75	22	0,298	6155809,25	569435,04
90	6155889,88	569345,26	125	6155970,80	569065,90	160	6155694,97	569546,65	23	0,309	6155817,13	569427,74
91	6155901,48	569327,33	126	6155970,07	569083,34	161	6155662,50	569561,70	24	0,319	6155824,89	569420,52
92	6155910,45	569300,01	127	6155969,70	569091,64	162	6155661,67	569576,39	25	0,332	6155833,91	569411,90
93	6155915,43	569288,87	128	6155969,04	569099,75	163	6155661,67	569576,39	26	0,351	6155847,47	569398,68
94	6155924,75	569260,79	129	6155968,08	569112,01	164	6155645,34	569591,54	27	0,363	6155856,17	569390,54
95	6155930,71	569240,60	130	6155966,50	569128,05	165	6155628,95	569607,00	28	0,374	6155864,17	569382,62
96	6155937,25	569218,49	131	6155964,84	569145,49	166	6155613,34	569623,38	29	0,384	6155871,09	569375,46
97	6155937,95	569215,68	132	6155964,23	569149,58	167	6155609,47	569627,44	30	0,398	6155880,36	569364,80
98	6155943,88	569194,45	133	6155963,54	569154,75	168	6155597,67	569643,50	31	0,409	6155887,71	569356,01
99	6155949,26	569174,11	134	6155962,78	569159,19				32	0,416	6155891,91	569350,44
100	6155953,93	569151,87	135	6155962,55	569160,59				33	0,434	6155902,75	569336,38
101	6155955,96	569131,59	136	6155961,72	569164,54				34	0,439	6155905,39	569332,29
102	6155957,58	569111,47	137	6155959,05	569176,60				35	0,458	6155912,21	569314,67



Taško Nr.	Kelio ašis		
	Atskaitos taško km	X	Y
36	0,477	6155918,31	569296,22
37	0,501	6155925,58	569273,28
38	0,528	6155933,57	569248,32
39	0,545	6155938,86	569231,58
40	0,553	6155941,35	569223,66
41	0,560	6155943,25	569217,12
42	0,595	6155952,16	569182,98
43	0,600	6155953,39	569178,11
44	0,617	6155956,84	569161,71
45	0,623	6155957,80	569156,10
46	0,632	6155959,07	569147,00
47	0,644	6155960,41	569135,68
48	0,654	6155961,54	569125,54
49	0,664	6155962,45	569114,84
50	0,685	6155964,19	569094,79
51	0,704	6155965,03	569075,83
52	0,735	6155965,92	569043,94
53	0,746	6155965,58	569033,57
54	0,751	6155965,45	569028,55
55	0,760	6155965,19	569019,10
56	0,767	6155964,80	569012,42
57	0,776	6155964,21	569003,37
58	0,782	6155963,64	568997,26
59	0,788	6155962,96	568991,15
60	0,795	6155961,54	568984,24
61	0,803	6155958,53	568976,96
62	0,810	6155955,75	568971,40
63	0,818	6155951,57	568964,19
64	0,823	6155948,54	568959,99
65	0,832	6155942,63	568953,83
66	0,845	6155931,56	568945,56
67	0,865	6155915,40	568934,15

 GAILINTAS RAUDONIUS



\* 1 1 0 5 7 1 2 1 4 5 \*

UAB "Geopagrindas", kodas: 304405426, adresas: Kaunas, Savanorių pr. 235-4  
 Matininkas(-ė) GAILINTAS RAUDONIUS, kvalifikacijos pažymėjimo Nr. 2M-M-2118

## KELIO / GATVĖS IR JO SUDĖTINIŲ DALIŲ KADASTRO DUOMENYS

Adresas Anykščių r. sav. Anykščių m. Draugystės g.  
 Paskirtis Kelių (gatvių)  
 Pavadinimas Draugystės gatvė  
 Žymėjimas plane 1-67  
 Kadastro duomenų nustatymo data 2019-09-27  
 Statybos būklė Unikalus numeris 3498-3018-3014  
 Pastaba D2 kategorija

Statybos pradžios metai:	1959	Kelio Nr.:	12AM
Statybos pabaigos metai:	1959	Kelio ruožas:	0.000-0.865
Rekonstravimo pradžios metai:		Ilgis: km	0,865
Rekonstravimo pabaigos metai:		Gatvės kategorija:	Pagalbinė
Kap. remonto pradžios metai:		Statinio kategorija:	II grupės nesudėtingasis
Kap. remonto pabaigos metai:		Baigtumo procentas: %	100
Papr. remonto pradžios metai:			
Papr. remonto pabaigos metai:			

Kelias, kelio sudėtinės dalys	Mato vienetas	Kiekis
1	2	3
Bordiūras 1-45	m	632,33
Pėsčiųjų (dviračių) takas 1-2	kv. m	3,07
Važiuojamoji dalis 1-26	km	0,350
Važiuojamoji dalis 26-67	km	0,515
Įvažiavimas 3	kv. m	20,16
Įvažiavimas 3	vnt.	1
Įvažiavimas 4	kv. m	7,98
Įvažiavimas 4	vnt.	1
Įvažiavimas 6	kv. m	14,12
Įvažiavimas 6	vnt.	1
Įvažiavimas 7	kv. m	11,26
Įvažiavimas 7	vnt.	1
Įvažiavimas 8	kv. m	6,92
Įvažiavimas 8	vnt.	1
Įvažiavimas 9	kv. m	9,65
Įvažiavimas 9	vnt.	1
Įvažiavimas 10	kv. m	10,58
Įvažiavimas 10	vnt.	1
Bordiūras 11	m	4,05



\* 1 1 0 5 7 1 2 1 3 6 \*

1	2	3
Pėsčijų (dviračių) takas 10-11	m	10,75
Pėsčijų (dviračių) takas 10-11	kv. m	3,93
Sankryža (Ukmergė gatvė) 12	vnt.	1
Įvažiavimas 13	kv. m	10,33
Įvažiavimas 13	vnt.	1
Įvažiavimas 14	kv. m	8,12
Įvažiavimas 14	vnt.	11
Įvažiavimas 15	kv. m	9,58
Įvažiavimas 15	vnt.	1
Įvažiavimas 15	kv. m	8,58
Įvažiavimas 15	vnt.	1
Įvažiavimas 17	kv. m	8,16
Įvažiavimas 17	vnt.	1
Sankryža (Spartako) 18	vnt.	1
Įvažiavimas 19	kv. m	8,21
Įvažiavimas 19	vnt.	1
Įvažiavimas 20	kv. m	8,34
Įvažiavimas 20	vnt.	1
Įvažiavimas 21	kv. m	8,39
Įvažiavimas 21	vnt.	1
Įvažiavimas 22	kv. m	10,37
Įvažiavimas 22	vnt.	1
Įvažiavimas 22	kv. m	17
Įvažiavimas 22	vnt.	1
Įvažiavimas 23	kv. m	15,57
Įvažiavimas 23	vnt.	1
Įvažiavimas 24	kv. m	16,91
Įvažiavimas 24	vnt.	1
Įvažiavimas 25	kv. m	10,88
Įvažiavimas 25	vnt.	1
Įvažiavimas 26	kv. m	16,45
Įvažiavimas 26	vnt.	1
Įvažiavimas 26	kv. m	13,46
Įvažiavimas 26	vnt.	1
Įvažiavimas 27	kv. m	12,72
Įvažiavimas 27	vnt.	1
Įvažiavimas 28	kv. m	11,46
Įvažiavimas 28	vnt.	1
Įvažiavimas 29	kv. m	10,89
Įvažiavimas 29	vnt.	1



\* 1 1 0 5 7 1 2 1 3 6 \*

1	2	3
Įvažiavimas 30	kv. m	10,18
Įvažiavimas 30	vnt.	1
Įvažiavimas 31	kv. m	5,26
Įvažiavimas 31	vnt.	1
Įvažiavimas 32	kv. m	6,92
Įvažiavimas 32	vnt.	1
Įvažiavimas 33	kv. m	14,56
Įvažiavimas 33	vnt.	1
Įvažiavimas 33	kv. m	5,16
Įvažiavimas 33	vnt.	1
Įvažiavimas 35	kv. m	8,28
Įvažiavimas 35	vnt.	1
Įvažiavimas 37	kv. m	9,63
Įvažiavimas 37	vnt.	1
Įvažiavimas 38	kv. m	18,98
Įvažiavimas 38	vnt.	1
Įvažiavimas 39	kv. m	19,36
Įvažiavimas 39	vnt.	1
Įvažiavimas 39	kv. m	14,31
Įvažiavimas 39	vnt.	1
Įvažiavimas 40	kv. m	9,11
Įvažiavimas 40	vnt.	1
Įvažiavimas 41	kv. m	5,27
Įvažiavimas 41	vnt.	1
Įvažiavimas 42	kv. m	9,12
Įvažiavimas 42	vnt.	1
Įvažiavimas 43	kv. m	11,6
Įvažiavimas 43	vnt.	1
Įvažiavimas 44	kv. m	7,77
Įvažiavimas 44	vnt.	1
Įvažiavimas 45	kv. m	8,84
Įvažiavimas 45	vnt.	1
Įvažiavimas 46	kv. m	7,66
Įvažiavimas 46	vnt.	1
Įvažiavimas 47	kv. m	5,44
Įvažiavimas 47	vnt.	1
Įvažiavimas 48	kv. m	7,59
Įvažiavimas 48	vnt.	1
Įvažiavimas 49	kv. m	12,39
Įvažiavimas 49	vnt.	1



\* 1 1 0 5 7 1 2 1 3 6 \*

1	2	3
Įvažiavimas 50	kv. m	20,04
Įvažiavimas 50	vnt.	1
Įvažiavimas 51	kv. m	51,1
Įvažiavimas 51	vnt.	1
Įvažiavimas 52	kv. m	11,98
Įvažiavimas 52	vnt.	1
Įvažiavimas 53	kv. m	9,64
Įvažiavimas 53	vnt.	1
Įvažiavimas 54	kv. m	8,92
Įvažiavimas 54	vnt.	1
Įvažiavimas 57	kv. m	8,65
Įvažiavimas 57	vnt.	1
Įvažiavimas 59	kv. m	5,64
Įvažiavimas 59	vnt.	1
Įvažiavimas 61	kv. m	5,44
Įvažiavimas 61	vnt.	1
Įvažiavimas 62	kv. m	7,38
Įvažiavimas 62	vnt.	1
Įvažiavimas 64	kv. m	9,06
Įvažiavimas 64	vnt.	1
Įvažiavimas 64	kv. m	14,58
Įvažiavimas 64	vnt.	1
Įvažiavimas 66	kv. m	13,96
Įvažiavimas 66	vnt.	1

Matininkas

 GAILINTAS RAUDONIUS



\* 1 1 0 5 7 1 2 1 3 6 \*

2019-10-09 14:05:11

Lapas 4 iš 4

UAB "Geopagrindas", kodas: 304405426, adresas: Kaunas, Savanorių pr. 235-4  
 Matininkas(-ė) GAILINTAS RAUDONIUS, kvalifikacijos pažymėjimo Nr. 2M-M-2118

### KELIO / GATVĖS IR JO SUDĖTINIŲ DALIŲ VERTIŲ NUSTATYMAS

Pavadinimas Draugystės gatvė  
 Kelio reikšmė  
 Kelio numeris 12AM  
 Kadastro duomenų nustatymo data 2019-09-27  
 Vertės nustatymo data 2019-09-27

Kelio sudėtinės dalies pavadinimas	Atskaitos taškai	Kasmetinis vertės mažinimo koeficientas	Matavimo vienetas	Kiekis	Įkainojimo pagrindas	Vidutinė vieno to statybos vertė po indeksavimo, Eur	Atkūrimo kaštai (statybinė vertė), Eur	Nusidėėjimas %	Atkuriamoji vertė, Eur	Vietovės pataisos koeficientas	Vidutinė rinkos vertė, Eur
1	2	3	4	5	6	7	8	9	10	11	12
Pėsčiųjų (dviračių) takas 1-2	1-2	5	kv. m	3,07	NTK 2019-3.2.11	53,88	165	75	41	1	41
Važiuojamoji dalis 1-26	1-26	5	km	0,35	NTK 2019-3.2.5	545270	191000	75	47700	1	47700
Važiuojamoji dalis 26-67	26-67	5	km	0,515	NTK 2019-3.2.5	525270	271000	75	67600	1	67600
Įvažiavimas 3	3	5	kv. m	20,16	NTK 2019-3.2.10	15,9	321	75	80	1	80
Įvažiavimas 4	4	10	kv. m	7,98	NTK 2019-3.2.10	58,71	469	75	117	1	117



\* 1 1 0 5 7 1 2 1 3 7 \*

1	2	3	4	5	6	7	8	9	10	11	12
Įvažiavimas 6	6	5	kv. m	14,12	NTK 2019-3.2.10	31,64	447	75	112	1	112
Įvažiavimas 7	7	10	kv. m	11,26	NTK 2019-3.2.10	48,73	549	75	137	1	137
Įvažiavimas 8	8	10	kv. m	6,92	NTK 2019-3.2.10	22,08	153	75	38	1	38
Įvažiavimas 9	9	10	kv. m	9,65	NTK 2019-3.2.10	25,38	245	75	61	1	61
Įvažiavimas 10	10	5	kv. m	10,58	NTK 2019-3.2.10	31,64	335	75	84	1	84
Pėsčiųjų (dviračių) takas 10-11	10-11	5	kv. m	3,93	NTK 2019-3.2.11	53,88	212	75	53	1	53
Įvažiavimas 13	13	5	kv. m	10,33	NTK 2019-3.2.10	42,19	436	75	109	1	109
Įvažiavimas 14	14	5	kv. m	8,12	NTK 2019-3.2.10	42,19	343	75	86	1	86
Įvažiavimas 15	15	5	kv. m	9,58	NTK 2019-3.2.10	31,64	303	75	76	1	76
Įvažiavimas 15	15	5	kv. m	8,58	NTK 2019-3.2.10	42,19	362	75	90	1	90
Įvažiavimas 17	17	10	kv. m	8,16	NTK 2019-3.2.10	25,38	207	75	52	1	52
Įvažiavimas 19	19	5	kv. m	8,21	NTK 2019-3.2.10	42,19	346	75	87	1	87
Įvažiavimas 20	20	10	kv. m	8,34	NTK 2019-3.2.10	25,38	212	75	53	1	53
Įvažiavimas 21	21	5	kv. m	8,39	NTK 2019-3.2.10	31,64	265	75	66	1	66
Įvažiavimas 22	22	10	kv. m	10,37	NTK 2019-3.2.10	15,48	161	75	40	1	40
Įvažiavimas 22	22	10	kv. m	17	NTK 2019-3.2.10	58,71	998	75	250	1	250



\* 1 1 0 5 7 1 2 1 3 7 \*







UAB "Geopagrindas", kodas: 304405426, adresas: Kaunas, Savanorių pr. 235-4  
 Matininkas(-ė) GAILINTAS RAUDONIUS, kvalifikacijos pažymėjimo Nr. 2M-M-2118

### KELIO / GATVĖS VAŽIUOJAMOSIOS DALIES IR ŽEMĖS SANKASOS KADASTRO DUOMENYS

Pavadinimas Draugystės gatvė  
 Kelio reikšmė  
 Kelio numeris 12AM  
 Kadastro duomenų nustatymo data 2019-09-27

Kelio sudėtinės dalies pavadinimas	Ruožo su vienodais kelio dangos ir sankasos pločiais ir tipais pradžia		Ruožo su vienodais kelio dangos ir sankasos pločiais ir tipais pabaiga		Ruožo ilgis, km.	Eismo juostų skaičius	Kelio plotis, m	Kelio sankasos plotis, m	Kelio sankasos tipas	Kelio dangos plotis, m	Kelio dangos rūšis	Metai							
	atskaitos duomenys ašyje		atskaitos duomenys ašyje									Statybos	Rekonstravimo	Pradžios/Pabaigos					
	taško Nr.	km	taško Nr.	km											X	Y			
1	2	3	4	5	6	7	8	9	10	11	12	13	14	15	16	17	18	19	20
Važiuojamoji dalis I-26	1	0,000	6155590,84	569637,32	26	0,351	6155847,47	569398,68	0,350	Dvi	5,982			13,73	Asfaltbetonis	1959			
Važiuojamoji dalis 26-67	26	0,351	6155847,47	569398,68	67	0,865	6155915,40	568934,15	0,515	Dvi	10,21			5,883	Asfaltbetonis	1959			

Matininkas

 GAILINTAS RAUDONIUS



\* 1 1 0 5 7 1 2 1 3 8 \*

UAB "Geopagrindas", kodas: 304405426, adresas: Kaunas, Savanorių pr. 235-4  
 Matavimas(-ė) GAILINTAS RAUDONIUS, kvalifikacijos pažymėjimo Nr. 2M-M-2118

**KELIO / GATVĖS SANKRYŽŲ, TILTŲ, VIADUKŲ, ESTAKADŲ, PRALAIĐŲ, AUTOBUSŲ SUSTOJIMO IR POILSIO AIKŠTELIŲ,  
 ŠVIESOFORŲ, KELIO ORO SĄLYGŲ STEBĖJIMO IR TRANSPORTO APSKAITOS ĮRENGINIŲ KADASTRO DUOMENYS**

Pavadinimas Draugystės gatvė

Kelio reikšmė

Kelio numeris 12AM


Kadastro duomenų nustatymo data 2019-09-27

Kelio sudėtinės dalies pavadinimas	Atskaitos duomenys ašyje		Centro koordinatės		Medžiaga/ Dangos rūšis	Mato vienetas	Kiekis	Kelio pusė	Kliūties pavadinimas	Metai			
	taško Nr.	km	X	Y						Statybos	Rekonstravimo	Pradžios/Pabaigos	
1	2	3	4	5	6	7	8	9	10	11	12	13	14
Įvažiavimas 3	3	0,022	6155606,1	569621,46	Asfaltbetonis	kv. m	20,16	Kairė		1959			
Įvažiavimas 4	4	0,029	6155610,88	569616,73	Betono trinkelės	kv. m	7,98	Dešinė		1959			
Įvažiavimas 6	6	0,060	6155632,77	569594,81	Asfaltbetonis	kv. m	14,12	Kairė		1959			
										1959			



\* 1 1 0 5 7 1 2 1 3 9 \*


1	2	3	4	5	6	7	8	9	10	11	12	13	14
Įvažiavimas 7	7	0,063	6155635,48	569592,22	Betono trinkelės	kv. m	11,26	Kairė		1959			
Įvažiavimas 8	8	0,069	6155639,28	569588,67	Žvyras	kv. m	6,92	Dešinė		1959			
Įvažiavimas 9	9	0,092	6155656,24	569572,87	Žvyras	kv. m	9,65	Dešinė		1959			
Įvažiavimas 10	10	0,109	6155669	569560,98	Asfaltbetonis	kv. m	10,58	Kairė		1959			
Sankryža (Ukmergė gatvė) 12	12	0,118	6155676,48	569554,6	Asfaltbetonis	vnt.	1			1959			
Įvažiavimas 13	13	0,136	6155689,36	569543,48	Asfaltbetonis	kv. m	10,33	Dešinė		1959			
Įvažiavimas 14	14	0,181	6155723,17	569514,17	Asfaltbetonis	kv. m	8,12	Dešinė		1959			
Įvažiavimas 15	15	0,185	6155726,07	569511,49	Asfaltbetonis	kv. m	9,58	Kairė		1959			
Įvažiavimas 15	15	0,185	6155726,07	569511,49	Asfaltbetonis	kv. m	8,58	Dešinė		1959			
Įvažiavimas 17	17	0,224	6155755,45	569485,44	Žvyras	kv. m	8,16	Dešinė		1959			
Sankryža (Spartako) 18	18	0,232	6155761,1	569480,11	Asfaltbetonis	vnt.	1	Kairė		1959			
										1959			



\* 1 1 0 5 7 1 2 1 3 9 \*



1	2	3	4	5	6	7	8	9	10	11	12	13	14
Įvažiavimas 28	28	0,374	6155864,17	569382,62	Asfaltbetonis	kv. m	11,46	Kairė		1959			
										1959			
Įvažiavimas 29	29	0,384	6155871,09	569375,46	Asfaltbetonis	kv. m	10,89	Kairė		1959			
										1959			
Įvažiavimas 30	30	0,398	6155880,36	569364,8	Žvyras	kv. m	10,18	Dešinė		1959			
										1959			
Įvažiavimas 31	31	0,409	6155887,71	569356,01	Žvyras	kv. m	5,26	Kairė		1959			
										1959			
Įvažiavimas 32	32	0,416	6155891,91	569350,44	Žvyras	kv. m	6,92	Kairė		1959			
										1959			
Įvažiavimas 33	33	0,434	6155902,75	569336,38	Betono trinkelės	kv. m	14,56	Kairė		1959			
										1959			
Įvažiavimas 33	33	0,434	6155902,75	569336,38	Asfaltbetonis	kv. m	5,16	Dešinė		1959			
										1959			
Įvažiavimas 35	35	0,458	6155912,21	569314,67	Asfaltbetonis	kv. m	8,28	Dešinė		1959			
										1959			
Sankryža (J.Janonio gatvė)) 36	36	0,477	6155918,31	569296,22	Asfaltbetonis					1959			
										1959			
Įvažiavimas 37	37	0,501	6155925,58	569273,28	Žvyras	kv. m	9,63	Kairė		1959			
										1959			
Įvažiavimas 38	38	0,528	6155933,57	569248,32	Žvyras	kv. m	18,98	Kairė		1959			
										1959			



\* 1 1 0 5 7 1 2 1 3 9 \*

1	2	3	4	5	6	7	8	9	10	11	12	13	14
Įvažiavimas 39	39	0,545	6155938,86	569231,58	Betono trinkelės	kv. m	19,36	Kairė		1959			
Įvažiavimas 39	39	0,545	6155938,86	569231,58	Betono trinkelės	kv. m	14,31	Dešinė		1959			
Įvažiavimas 40	40	0,553	6155941,35	569223,66	Betono trinkelės	kv. m	9,11	Kairė		1959			
Įvažiavimas 41	41	0,560	6155943,25	569217,12	Žvyras	kv. m	5,27	Dešinė		1959			
Įvažiavimas 42	42	0,595	6155952,16	569182,98	Asfaltbetonis	kv. m	9,12	Kairė		1959			
Įvažiavimas 43	43	0,600	6155953,39	569178,11	Asfaltbetonis	kv. m	11,6	Kairė		1959			
Įvažiavimas 44	44	0,617	6155956,84	569161,71	Betono trinkelės	kv. m	7,77	Kairė		1959			
Įvažiavimas 45	45	0,623	6155957,8	569156,1	Betono trinkelės	kv. m	8,84	Kairė		1959			
Įvažiavimas 46	46	0,632	6155959,07	569147	Betono trinkelės	kv. m	7,66	Kairė		1959			
Įvažiavimas 47	47	0,644	6155960,41	569135,68	Betono trinkelės	kv. m	5,44	Kairė		1959			
Įvažiavimas 48	48	0,654	6155961,54	569125,54	Žvyras	kv. m	7,59	Kairė		1959			



\* 1 1 0 5 7 1 2 1 3 9 \*

1	2	3	4	5	6	7	8	9	10	11	12	13	14
Įvažiavimas 49	49	0,664	6155962,45	569114,84	Žvyras	kv. m	12,39	Kairė		1959			
Įvažiavimas 50	50	0,685	6155964,19	569094,79	Žvyras	kv. m	20,04	Kairė		1959			
Įvažiavimas 51	51	0,704	6155965,03	569075,83	Žvyras	kv. m	51,1	Kairė		1959			
Įvažiavimas 52	52	0,735	6155965,92	569043,94	Žvyras	kv. m	11,98	Kairė		1959			
Įvažiavimas 53	53	0,746	6155965,58	569033,57	Žvyras	kv. m	9,64	Kairė		1959			
Įvažiavimas 54	54	0,751	6155965,45	569028,55	Žvyras	kv. m	8,92	Kairė		1959			
Įvažiavimas 57	57	0,776	6155964,21	569003,37	Betono trinkelės	kv. m	8,65	Kairė		1959			
Įvažiavimas 59	59	0,788	6155962,96	568991,15	Žvyras	kv. m	5,64	Kairė		1959			
Įvažiavimas 61	61	0,803	6155958,53	568976,96	Žvyras	kv. m	5,44			1959			
Įvažiavimas 62	62	0,810	6155955,75	568971,4	Betono trinkelės	kv. m	7,38	Kairė		1959			
Įvažiavimas 64	64	0,823	6155948,54	568959,99	Žvyras	kv. m	9,06	Kairė		1959			
										1959			




\* 1 1 0 5 7 1 2 1 3 9 \*

1	2	3	4	5	6	7	8	9	10	11	12	13	14
Įvažiavimas 64	64	0,823	6155948,54	568959,99	Žvyras	kv. m	14,58	Dešinė		1959			
										1959			
Įvažiavimas 66	66	0,845	6155931,56	568945,56	Betono trinkelės	kv. m	13,96	Kairė		1959			
										1959			

Matininkas



GAILINTAS RAUDONIUS



\* 1 1 0 5 7 1 2 1 3 9 \*

UAB "Geopagrindas", kodas: 304405426, adresas: Kaunas, Savanorių pr. 235-4  
Matiminkas(-ė) GAILINTAS RAUDONIUS, kvalifikacijos pažymėjimo Nr. 2M-M-2118

## KELIO / GATVĖS ATITVARŲ, TRIUKŠMO SIENUČIŲ, ŽELDYNŲ, PĖSČIŲJŲ IR DVIRAČIŲ TAKŲ, ELEKTROS APŠVIETIMO TINKLO KADASTRO DUOMENYS

Pavadinimas Draugystės gatvė  
Kelio reikšmė  
Kelio numeris 12AM  
Kadastro duomenų nustatymo data 2019-09-27

Kelio sudėtinės dalies pavadinimas	Ruožo su vienodais kelio dangos ir sankasos pločiais ir tipais pradžia				Ruožo su vienodais kelio dangos ir sankasos pločiais ir tipais pabaiga				Medžiaga/ Dangos rūšis	Mato vienetas	Kiekis	Kelio pusė (kairė, dešinė)	Elektros apšvietimo tinklo tipas	Laidininko skerspjūvis	Metai				
	atskaitytos duomenys		koordinatės		atskaitytos duomenys		koordinatės								Statybos	Rekonstravimo	Pradžios/Pabaigos	Paprasčio remonto	Kapitalinio remonto
	taško Nr.	km	X	Y	taško Nr.	km	X	Y											
1	2	3	4	5	6	7	8	9	10	11	12	13	14	15	16	17	18	19	
Bordiūras 1-45	1	0,000	6155590,84	569637,32	45	0,623	6155957,8	569156,1	Betonas	m	632,33	Dešinė			1959				
Pėsčiųjų (dviračių) takas 1-2	1	0,000	6155590,84	569637,32	2	0,009	6155597,32	569630,41	Betono trinkelės	kv. m	3,07	Dešinė			1959				
Bordiūras 11	11	0,112	6155670,87	569559,35					Betonas	m	4,05	Kairė			1959				




\* 1 1 0 5 7 1 2 1 4 0 \*

1		2	3	4	5	6	7	8	9	10	11	12	13	14	15	16	17	18	19
Pėsčiųjų (dviračių) takas 10-11	10	0,109	6155669	569560,98	11	0,112	6155670,87	569559,35	Betono trinkelės kv. m	3,93	Kairė					1959			
																1959			

Matininkas

 GAILINTAS RAUDONIUS



\* 1 1 0 5 7 1 2 1 4 0 \*